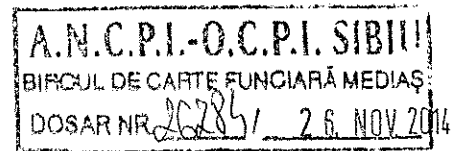


Proiect nr.222/2014

PLAN DE SITUATIE

IMOBIL A 2496 DIN EXTRAVILAN BIERTAN -
ZONA PROPUSA EXPROPRIERII PENTRU CAUZA DE UTILITATE
PUBLICA, NECESARA REALIZARII UNOR OBIECTIVE DE INTERES
JUDETEAN, CENTRU DE INGRIJIRE SI ASISTENTA BIERTAN,
JUDETUL SIBIU,
RACORD CANAL – STATIE EPURARE - EVACUAREA APEI UZATE



AMPLASAMENT: extravilan – Biertan, Jud. SIBIU

BENEFICIAR: Consiliul Judetean Sibiu

MEMORIU TEHNIC

1. Adresa imobilului

Extravilan - Biertan, jud. Sibiu.

2. Tipul lucrării:

Îl constituie zona propusa exproprierei pentru cauza de utilitate publica, necesara realizarii unor obiective de interes judetean, "Centru de ingrijire si asistenta Biertan", judetul Sibiu, racord canal - statie epurare - evacuarea apei uzate.

3. Scurta prezentare a situatiei din teren:

Imobil situat în extravilan - Biertan, jud. Sibiu, Nr.Cad. 2496, în suprafata de 15100 mp, arabil, proprietari: Baunghertner Maria si Ciocan Dinu, mostenitori ai defunctului Ciocan Ilie.

Se propune exproprierea unei suprafete de teren pentru cauza de utilitate publica, in vederea realizarii unor obiective de interes judetean din parcela cu nr. Cad. 2496.

Se propune dezlipirea parcelei cu nr. cadastral 2496 in suprafata de 15100 mp, in doua parcele dupa cum urmeaza:

- nr. cadastral 2496/1 arabil in suprafata de 14000 mp,
- nr. cadastral 2496/2 arabil in suprafata de 1100 mp.

Se propune exproprierea parcelei cu nr. cadastral nou propus, nr. cadastral 2496/2 in suprafata de 1100 mp.

Beneficiarul lucrării: Consiliul judetean Sibiu.

4. Situatia juridica a imobilului, conform fisei imobilului anexata:

- Protocol nr. 76610 din 22.07.2011,
- Hotararea nr. 699 din 05.02.2009,
- Anexa 30 cu nr. 13777 din 29.12.2008 parte din Hotararea nr. 699,
- Proces verbal de delimitare 3004 din 21.07.2010,
- Plan Cadastru Funciar Biertan, aplicarea legii 247/2005



8. Operațiuni topo - cadastrale efectuate:

Coordonatele Stereo '70 ale punctelor au fost determinate cu GPS TRIMBLE R6 GNSS/R6/5800 folosind rețea ROMPOS administrată de A.N.C.P.I.

Măsurătorile topografice de determinare a liniilor de delimitare topografică ale corpului de proprietate s-au efectuat cu GPS TRIMBLE R6 GNSS/R6/5800 și cu ruleta, iar determinarea coordonatelor X, Y s-a făcut în sistem de proiecție Stereo '70. După extragerea datelor, atât prelucrarea lor cât și întocmirea planului de amplasament s-au realizat cu ajutorul computerului. Fiecare punct radiat având coordonate, calculul suprafețelor s-a efectuat prin metoda analitică


După extragerea datelor, atât prelucrarea lor cât și întocmirea planului de amplasament s-au realizat cu ajutorul computerului. Fiecare punct radiat având coordonate, calculul suprafețelor s-a efectuat prin metoda analitică.

Punctele de stație s-au materializat cu buloane metalice.

Data întocmirii: 24.11.2014.

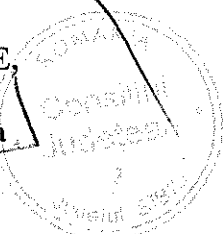
Semnatura și stampila:

Andrei Axente Aurei



PREȘESINTE,

Ioan Cindrea



Contrasemnează
SECRETARUL JUDEȚULUI,

Jordan Nicola

8. Operațiuni topo - cadastrale efectuate:

Coordonatele Stereo '70 ale punctelor au fost determinate cu GPS TRIMBLE R6 GNSS/R6/5800 folosind rețea ROMPOS administrată de A.N.C.P.I.

Măsurătorile topografice de determinare a liniilor de delimitare topografică ale corpului de proprietate s-au efectuat cu GPS TRIMBLE R6 GNSS/R6/5800 și cu ruleta, iar determinarea coordonatelor X, Y s-a făcut în sistem de proiecție Stereo '70. După extragerea datelor, atât prelucrarea lor cât și întocmirea planului de amplasament s-au realizat cu ajutorul computerului. Fiecare punct radiat având coordonate, calculul suprafețelor s-a efectuat prin metoda analitică


După extragerea datelor, atât prelucrarea lor cât și întocmirea planului de amplasament s-au realizat cu ajutorul computerului. Fiecare punct radiat având coordonate, calculul suprafețelor s-a efectuat prin metoda analitică.

Punctele de stație s-au materializat cu buloane metalice.

Data întocmirii: 24.11.2014.

Semnatura și stampila:

Andrei Axente Aurel



[Handwritten signature]

